

*le boat*

Komm an Bord!

# SCHOTTLAND

Reiseführer






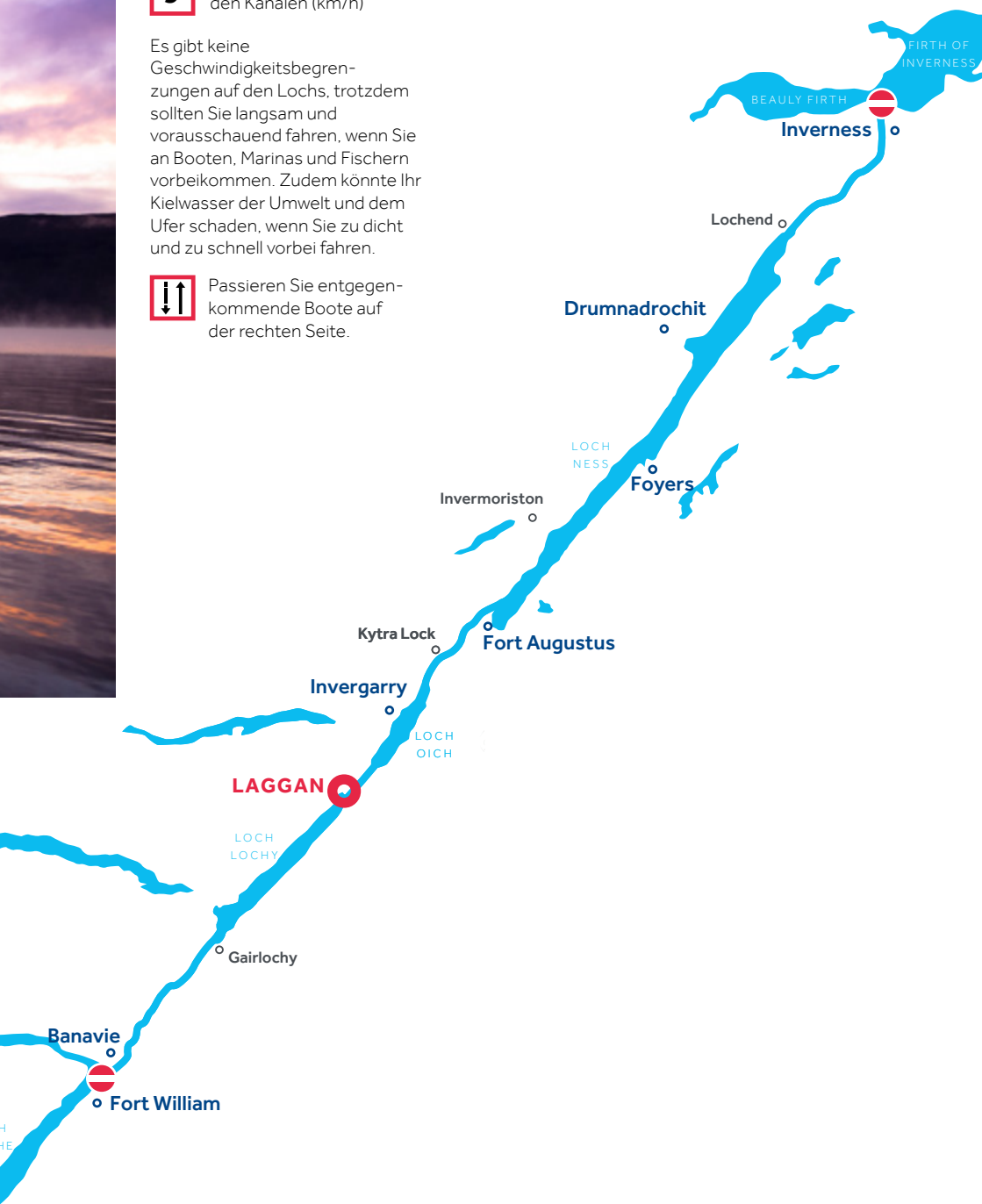
	Ungefähre Zeit		Anzahl der Schleusen	
Inverness (Tomnahurich Schwenkbrücke)	1 Std.	5 Std. 15 Min.	1	1
Lochend	1 Std. 15 Min.		0	
Drumnadrochit	1 Std.		0	
Foyers	2 Std.		0	
Unteres Ende der Fort Augustus Schleusentreppe	1 Std.	1 Std.	5	5
Oberes Ende der Fort Augustus Schleusentreppe	30 Min.	2 Std. 45 Min.	0	4
Kytra Schleuse	1 Std. 15 Min.		2	
Invergarry	1 Std. 15 Min.		0	
<b>Laggan (Le Boat)</b>	2 Std. 15 Min.	3 Std. 30 Min.	4	2
Gairlochy	1 Std. 10 Min.		0	
Banavie (für Fort William)				

Bei den Zeiten handelt es sich um ungefähre Angaben, die auf Basis einer durchschnittlichen Geschwindigkeit von 9 km/h und einer durchschnittlichen Zeit für das Passieren einer Schleuse von 12 Minuten berechnet wurden. Ihre Geschwindigkeit, die Strömung des Wassers sowie die in den Schleusen verbrachte Zeit wirken sich darauf aus, wie schnell Sie vorwärts kommen.

**9** Höchstgeschwindigkeit auf den Kanälen (km/h)

Es gibt keine Geschwindigkeitsbegrenzungen auf den Lochs, trotzdem sollten Sie langsam und vorausschauend fahren, wenn Sie an Booten, Marinas und Fischern vorbeikommen. Zudem könnte Ihr Kielwasser der Umwelt und dem Ufer schaden, wenn Sie zu dicht und zu schnell vorbei fahren.

 Passieren Sie entgegenkommende Boote auf der rechten Seite.



# INVERNESS

Inverness ist als Hauptstadt der Highlands bekannt und hat es dennoch geschafft, sich die Atmosphäre einer Marktgemeinde zu bewahren. Werfen Sie einen Blick in die Vergangenheit auf dem Inverness Historic Trail, der Sie durch die Alt- und Neustadt führt. Unternehmen Sie einen Spaziergang entlang des Flussufers zu den Ness Islands, wo Sie der Hektik der Stadt entfliehen können. Entlang des Weges befinden sich die roten Sandsteintürme der St. Andrew's Cathedral, das Eden Court Theatre, ein großartiger Schauplatz für Opern-, Ballett- und Theateraufführungen, sowie ein Kino. Überqueren Sie eine der Brücken zum Botanischen Garten von Inverness, wo Sie herrliche subtropische Pflanzen bewundern können. Das im Jahr 1836 erbaute Inverness Castle befindet sich auf einer Klippe mit Blick auf den Fluss Ness. Der 2017 wiedereröffnete North Castle Tower bietet eine atemberaubende Aussicht auf Loch Ness, den Caldonian Canal bis hin zur Moray Firth und den Chanonry Point. Das Gelände eignet sich auch hervorragend für einen ausgedehnten Spaziergang. Außerhalb befindet sich der Torvean Golf Club, ein legerer Golfplatz mit 18-Löchern- ideal für erfahrene Golfer und auch diejenigen, die es einfach mal austesten möchten (Tel.: +44 (0)1463 225651).



**Restaurantempfehlung:** Das Rocpool Restaurant am Ness Walk, neben der Ness-Brücke.

**Einrichtungen vor Ort:** Hier finden Sie Supermärkte, Restaurants, und eine Touristeninformation (+44 (0)8452 255121).



## LOCH NESS

Der Loch Ness ist flächenmäßig der zweitgrößte Süßwasser-See Schottlands – er hat jedoch aufgrund der Tiefe von 213 Metern das größte Volumen. Hier lebt auch das sagenumwobene Ungeheuer "Nessi" - halten Sie also stets ein Auge offen!





## DRUMNADROCHIT

Mittig des Loch Ness' befindet sich der Ort Drumnadrochit (1,5 km von der Anlegestelle in Urquhart Bay entfernt). Bei Ihrem Aufenthalt dort darf ein Besuch des Loch Ness Center & Exhibition nicht fehlen. Erfahren Sie alles über die vielen Mythen und Fakten rund um das geheimnisvolle Ungeheuer. Kinder lieben Nessieland, denn hier gibt es Minigolf, einen Spielpark und eine Modelleisenbahn. 3 km von Drumnadrochit in Richtung des Lochs, jedoch auf der anderen Seite der Bucht, befindet sich das Schloss "Urquhart Castle". Es wurde im 14. Jahrhundert erbaut, war aber in späteren Jahren schweren Angriffen ausgesetzt, was zum heutigen zerstörten und bröckelnden Erscheinungsbild der Burgruine führte. Von hier aus haben Sie den besten Ausblick über Loch Ness. Am besten gelangen Sie dort vom Hafen per Taxi oder Bus hin. Zu Fuß dauert es ca. 45-60 Minuten (plus 30 Minuten von der Anlegestelle nach Drumnadrochit).

**Restaurantempfehlung:** Fiddlers Highland Restaurant in Drumnadrochit oder das Lewiston Restaurant im Loch Ness Inn (auf dem Weg zum Urquhart Castle).

**Einrichtungen vor Ort:** Es gibt ein Café, Souvenirläden, Minimärkte, eine Apotheke und eine Touristeninformation (+44 (0)1456 459086).

---

## FOYERS

Der Hauptgrund für einen Zwischenstopp hier sind die Falls of Foyers, ein 43 m hoher, spektakulärer Wasserfall, durch den der Fluss Foyers den Loch Ness speist. Von der Seebrücke aus ist es ein 30- bis 45-minütiger Aufstieg zu den Wasserfällen. Da der Weg nass und uneben sein kann, ist Vorsicht geboten. Gehen Sie an den Wasserfällen vorbei, um das Lebensmittelgeschäft und die Post zu erreichen. Bitte beachten Sie, dass das Anlegen hier bei starkem Wind aus Richtung Inverness nicht sicher ist. Legen Sie daher bitte nicht über Nacht oder länger als zwei Stunden an. Die Anleger in Foyer sind privat. Um hier anzulegen, müssen Sie vorab unter der Tel: +44 (0)7377423051 reservieren. Es werden 5 € für 2 Std. berechnet. Weitere Informationen finden Sie auf ihrer Webseite: <https://foyerspier.com/>

**Restaurantempfehlung:** Das Craigdarroch House Hotel - 1,4 km hinter den Wasserfällen (Bitte beachten: Es ist ein steiler Aufstieg)

**Einrichtungen vor Ort:** Hier finden Sie einen kleinen Supermarkt, eine Teestube und eine Post in der Nähe des Craigdarroch House Hotels.

Falls of Foyers



# FORT AUGUSTUS UND INVERMORISTON

Fort Augustus ist wohl die malerischste Stadt entlang des Weges. Hier gibt es viel zu entdecken. Es dauert circa eine Stunde, die fünfstufige Schleusentreppe zu passieren. Planen Sie also ausreichend Zeit dafür ein. Am Fuße der Schleusentreppe können Sie die Gläsbläserei "Iceberg Glass" besuchen - bestaunen Sie die Glasbläser bei der Arbeit und erwerben Sie ein paar einzigartige Souvenirs. Statten Sie dem Caledonian Canal Heritage Centre einen Besuch ab, wenn Sie mehr über die Geschichte des 200 Jahre alten Kanals erfahren möchten. Im berühmten Clansman Center werden Ihnen Vorführungen von Schauspielern in traditioneller Highland-Bekleidung geboten und Sie erhalten einen Einblick in den schottischen Alltag des 18. Jahrhunderts. Sie können zudem das Geschäft für keltisches Kunsthandwerk besuchen. Aber auch Sportbegeisterte kommen hier nicht zu kurz: Die Stadt ist ein wahres Paradies für Wanderer und Radfahrer. Von den zahlreichen Wanderwegen in der Gegend ist der Great Glen Way der beliebteste. Bei Boots 'n Paddles (+44 (0) 333 6006008) können Sie sich Kanus mieten, Luftgewehr schießen, lernen mit Pfeil und Bogen umzugehen oder in Schluchten wandern. Monster Activities (+44 (0) 7710 540 398) hingegen bietet Wildwasserrafting, Abseilen und geführte Wandertouren. Golfbegeisterte sollten den Fort Augustus Golf Club nicht verpassen - ein traditioneller Platz mit den wohl anspruchsvollsten 9-Loch in ganz Schottland (+44 (0) 1320 366660).

Per Bus gelangen Sie in 10 Minuten nach Invermoriston, direkt am Ufer des Loch Ness gelegen. Leider befinden sich dort keine Anleger - das schöne Dorf kann daher nicht per Boot besucht werden. Die vom berühmten Ingenieur Thomas Telford im Jahre 1813 erbaute Brücke ist der Stolz des ganzen Dorfes. Die St. Columba Quelle soll im Jahre 565 vom irischen Heiligen Columba gesegnet worden sein. Die Einheimischen schreiben ihr Heilkräfte zu und hinterlassen als Zeichen der Dankbarkeit kleine Gaben neben der Quelle. Der Clog & Craft Shop ist der perfekte Ort, um Souvenirs zu kaufen.

**Restaurantempfehlung:** Das Lock Inn befindet sich direkt neben der Schleusentreppe. Das Boathouse ist besonders gut geeignet für besondere Anlässe und befindet sich auf dem Gelände der 300 Jahre alten St. Benedicts Abtei (Reservierung unter +44 (0)1320 366682).

**Einrichtungen vor Ort:** Hier befinden sich ein Minimarkt, Geschäfte, Restaurants, Cafés, ein Metzger, eine Apotheke und eine Touristeninformation (+44 (0)1320 366367).

## KYTRA SCHLEUSE

Eine der schönsten Schleusen entlang des Kanals. Die ruhigen Anleger in der Nähe sind ideal für eine Übernachtung inmitten der Natur.



*Telford Bridge, Invermoriston*



*Caledonian Canal in Fort Augustus*





**Rafting-Tour mit "Active High"**

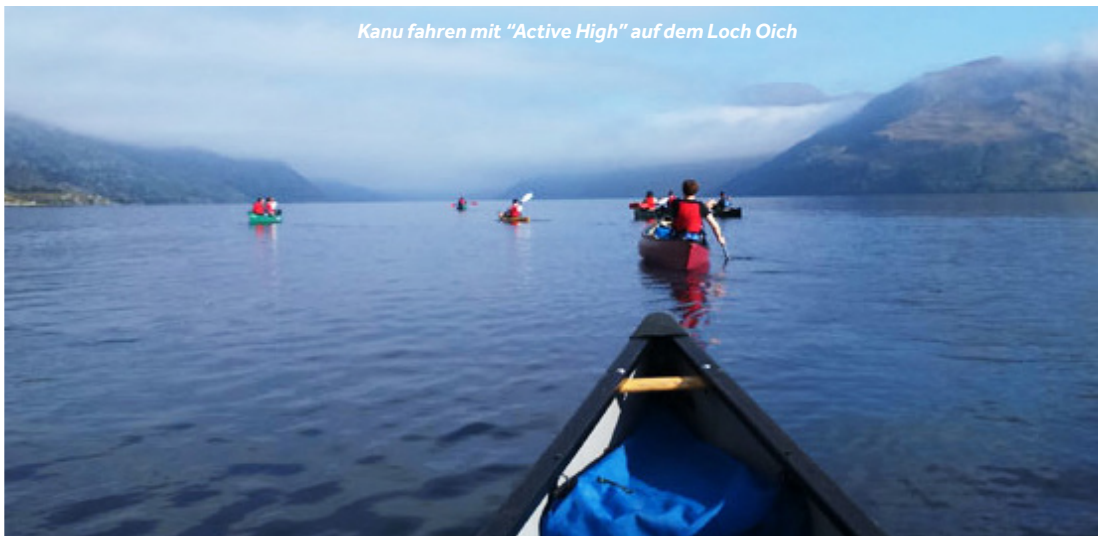
## LOCH OICH UND INVERGARRY

Der geschützt gelegene Loch gilt als der schönste des gesamten Kanals. Er ist gleichzeitig der höchste Punkt des Caledonian Canals. Invergarry ist besonders bei Wanderern sehr beliebt. Auf dem Gelände des Glengarry Castle Hotel befinden sich außerdem die Ruinen des Invergarry Castle – einst Sitz des MacDonnell-Clans – die einen herrlichen Blick auf Loch Oich bieten. Das Hotel ist ein Schottisches Landhaus und von Frühstück über Mittagessen bis hin zum Abendessen ist hier wirklich jede Mahlzeit empfehlenswert.

**Restaurantempfehlung:** Glengarry Castle Hotel – 5 Gehminuten von den Anlegestellen bei den Ruinen des Invergarry Castle entfernt. (Eine Reservierung ist empfehlenswert: +44 (0) 1809 501254).

**Einrichtungen vor Ort:** In der Tankstelle hinter dem Hotel gibt es einen kleinen Supermarkt.

*Kanu fahren mit "Active High" auf dem Loch Oich*





## LAGGAN

Laggan eignet sich hervorragend für eine ausgedehnte Wanderung. Viele Wanderpfade starten an dem nahegelegenen Great Glen Hostel (1,4 km). Great Glen Adventures bietet geführte Wanderungen, Klettern und Abseilen an (Tel.: +44 (0)1809 501430). Die Basis in Laggan vermietet einige Fahrräder und Angelbeiboote.

## LOCH LOCHY

Dieser Loch ist der drittiefste in ganz Schottland und eignet sich daher hervorragend zum Fischen!



Hier können Sie Seeforellen, Regenbogenforellen und Hechte fangen. Am Ufer grasen häufig Rehe und im Sommer kann man am südlichen Ende des Lochs bei Achnacarry oft Fischadler in ihren Nestern bewundern. Halten Sie Ausschau nach Lizzie, einem Plesiosaurier, der noch heute in den Gewässern des Loch Lochys leben soll.

## GAIRLOCHY


Halten Sie in Gairloch, um das Clan Cameron Museum zu besuchen. Es wurde während des zweiten Weltkrieges als Kommando-Trainingscenter genutzt. Das Museum befindet sich in einem alten Landhaus. Um dorthin zu gelangen, gehen Sie über die Brücke, halten Sie sich rechts und nach ungefähr zwei Meilen (ca. 3,2 km) sehen Sie linker Hand die Tore zum Museum (ca. 400 Meter entfernt). Auf der anderen Seite des Kanals, ca. 3 km den Hügel hinauf, finden Sie das berühmte Commando Memorial - drei bronzene Figuren in Kriegskleidung, die den Great Glen überblicken.

**Restaurantempfehlung:** Das Old Pines Restaurant - 3,5 km süd-östlich entlang der B8004. Das Restaurant bietet auch einen Abholservice an.



## BANAVIE

Die von Thomas Telford entworfene historische Schleusentreppe "Neptune's Staircase" besteht aus acht Schleusen und Boote brauchen etwa 90 Minuten, um die knapp 20 Meter nach oben zu fahren. Dies ist die längste Schleusentreppe in ganz Großbritannien. Es gibt viele Anlegestellen im Schatten des Ben Nevis – Großbritanniens höchstem Berg, der sich nur ein paar Meilen südlich des Kanals befindet. Harry Potter Fans werden den von Fort William nach Mallaig fahrenden Jacobite-Dampfzug lieben. Er wurde in der Filmreihe als Hogwarts Express verwendet und bietet auf seiner 135 km langen Strecke atemberaubende Ausblicke. Buchen Sie Ihr Ticket im Vorhinein - der Zug ist gerade im Sommer sehr gefragt! (weitere Informationen finden Sie unter [www.westcoastrailways.co.uk](http://www.westcoastrailways.co.uk)).



*Schleusentreppe Neptune's Staircase, Banavie*

**Restaurantempfehlung:** Das Moorings Hotel neben der Schleuse.

**Einrichtungen vor Ort:** Hier befinden sich ein Minimarkt, Geschäfte, Restaurants, Cafés, ein Fleischer und eine Apotheke.



*West Highland Railway von Banavie nach Mallaig*



*Fort William und Ben Nevis*

## FORT WILLIAM

Alle 15 Minuten fährt von Banavie ein Bus nach Fort William (ca. 10 Minuten Fahrt). Fort William ist als Outdoor-Hauptstadt Großbritanniens bekannt und bietet alle Aktivitäten, die das Herz begehrt, beginnend mit dem Aufstieg auf den höchsten Berg in Großbritannien - Ben Nevis. Sollte der Aufstieg zu anstrengend erscheinen (wir empfehlen den Aufstieg lediglich den aktiven und fitten

Wanderern, angemessene Kleidung und Wanderschuhe sind absolut notwendig), können Sie stattdessen die Gondel (ca. 15 Minuten) zum Gipfel des nahegelegenen Aonach Mor nehmen, dem achthöchsten Berg Großbritanniens. Von dort genießen Sie atemberaubende Ausblicke auf den Ben Nevis, den Great Glen und die umliegenden Schottischen Highlands. Die Betreiber der Seilbahn, die Nevis Range, bietet auch viele andere Aktivitäten, wie einen Hochseilgarten, eine 40m lange Sommerrodelbahn, Gleitschirmfliegen, Waldwandern, Mountain Biking und vieles mehr! Sollten die Kinder sich etwas austoben wollen, bietet das Nevis Center (+ 44 01397 700707) einen Kinderspielplatz, Kegeln und Gokart-Fahren. Erfahren Sie mehr über diese faszinierende Region im West Highland Museum. Lassen Sie Ihre Reise nach Schottland mit einem Besuch in der Ben Nevis Distillery ausklingen, wo Sie an einer Führung durch die Produktionsbereiche und zum Abschluss an einer complimentary Verkostung teilnehmen können.

### **Restaurantempfehlung:**

"The Geographer" auf der High Street.

**Einrichtungen vor Ort:** Hier finden Sie Supermärkte, Geschäfte, Restaurants, Cafés, eine Bäckerei und eine Apotheke.





# SCHLEUSEN UND SCHWENKBRÜCKEN

Alle Schleusen (und Schwenkbrücken) auf dem Caledonian Canal sind elektrisch und werden von einem Schleusenwärter betrieben. Ihre Crew und Sie sollten an Bord bleiben, wenn Sie in die Schleuse hineinfahren. Legen Sie die Leinen um die Poller und halten Sie so das Boot beim Abwärts- oder Aufwärtsschleusen in Position. Die Schleusen auf dem Caledonian Canal sind sehr groß und können viele Boote gleichzeitig befördern. Halten Sie Abstand zum oberen Tor. Dort tritt in der Regel die meiste Strömung auf. In den Schleusen muss der Motor abgestellt werden. Sollten Sie an der Schleusentreppe in Fort Augustus sein, können Sie das Boot „an der Leine“ von Schleuse zu Schleuse führen. Weitere Informationen zum Thema Schleusen erhalten Sie in Ihrem Bord- und Navigationshandbuch.

## ÖFFNUNGSZEITEN

Die Schleusen und Schwenkbrücken sind täglich zu folgenden Uhrzeiten geöffnet:

25. März – 26. Mai	08:30 - 17:30 Uhr
27. Mai – 1. September	08:00 - 18:00 Uhr
2. September – 3. November	08:30 - 17:30 Uhr

## ANLEGEN

Das Ufer entlang des Caledonian Canal ist felsig, fahren Sie also nicht zu nah heran. Legen Sie bitte nur an ausgewiesenen Anlegeplätzen an - schauen Sie in Ihrem Gewässerführer nach der genauen Lage der Anleger. Private Anlegeplätze sind ausgewiesen. Legen Sie nicht an einem Warteponton vor Schleusen an (es sei denn, Sie warten darauf, dass sich die Schleuse öffnet). Die Anlegeplätze entlang des Caledonian Canal sind kostenfrei. Landstromanschluss (nicht auf allen Booten verfügbar) erhalten Sie an einigen Anlegern für £3 - £4 pro Nacht. Ziehen Sie dafür auch Ihren Gewässerführer zu Rate, um die Lage der Anleger mit, z.B. sanitären Anlagen und Landstromanschluss zu finden.

## WASSER

Sie werden – je nach Verbrauch – Ihren Wassertank zwei bis dreimal in der Woche nachfüllen müssen. Wasser erhalten Sie an vielen Häfen kostenfrei. Nutzen Sie den Gewässerführer, um die Häfen zu finden.



Werden Sie Fan  
auf Facebook



Folgen Sie uns  
auf Instagram



Finden Sie uns  
auf YouTube



# #loveleboat

**Haftungsausschluss:** Wir sind bemüht, die Richtigkeit aller in diesem Reiseführer enthaltenen Angaben zum Zeitpunkt der Drucklegung zu gewährleisten. Öffnungszeiten und Preise sind jedoch unverbindlich. Attraktionen, Restaurants, Schleusen und sogar Abschnitte des Gewässers können ohne vorherige Ankündigung geschlossen werden. Le Boat empfiehlt Ihnen, die in diesem Reiseführer enthaltenen Attraktionen und Restaurants zu besuchen. Diese befinden sich jedoch nicht im Besitz von Le Boat und werden auch nicht von uns geführt und daher können wir die Qualität Ihrer Erfahrung zu einem bestimmten Zeitpunkt nicht garantieren. Sollten Sie Abweichungen zum Inhalt dieses Reiseführer feststellen, teilen Sie uns diese bitte unter [guides@leboat.com](mailto:guides@leboat.com) mit, damit wir zukünftige Auflagen entsprechend überarbeiten können.

**Bildnachweis:** Telford Bridge, Invermoriston: By Jamesfarter (Own work) [GFDL (<http://www.gnu.org/copyleft/fdl.html>) or CC BY-SA 3.0 (<http://creativecommons.org/licenses/by-sa/3.0/>)], via Wikimedia Commons | Neptune's Staircase, Banavie: By Klaus with K - Own work, CC BY-SA 3.0, <https://commons.wikimedia.org/w/index.php?curid=9877062>